

Mapę opracowano na podstawie  
mapy zasadniczej w skali 1:500  
s. 123,113,1441,1442,1443,1444,  
oraz pomiaru własnego  
wykonanego w miesiącach maj-lipiec 2013r.

Układ współrzędnych „1965”  
Pozłom odniesienia „Kronsztaadt”

Objekt niniejszy zinventaryzowano i stwierdza się,  
 że został wykonany zgodnie  
 z zatwierdzonym projektem ZUDP: Brak  
 Zm. i. d. o. m. i. e. N. 81.2011. K  
 KERG: 1113-102/2013 z dn. 06.06.  
 L.k.s.rob. : 23/2013

Koluszki dn. 25.07.2013

GEODETA I. KRAWCZYŃSKA  
Halina Kurp 634 01 1670  
tel. 604 200 014











[illegible]

STARSZY GEODETA  
Kazimierz Komisarczyk

### ZESTAWIENIE SEKCJI

123.113.1441	123.113.1442
123.113.1443	123.113.1444

## LEGENDA

- |   |  |
|---|--|
|  | GRANICA OPRACOWANIA                                      |
|  | ÓŚ KOMPOZYCYJNA  |
|  | WEJŚCIA NA TEREN   |
|  | ISTNIEJĄCA NAWIERZCHNIA Z KOSTKI BUKOWEJ<br>DO DEMONTAŻU |
|  | PROJEKTOWANA NAWIERZCHNIA Z KOSTKI BUKOWEJ               |
|  | PROJEKTOWANA FONTANNA                                    |
|  | PROJEKTOWANE SIENIE I TR. GRANITOWYCH                    |
|  | PROJEKTOWANE SIEDZISZA Z BŁOKÓW GRANITOWYCH              |
|  | PROJEKTOWANE KWIETNIKI Z OBRZEŻEM ZE STALI CORTENA       |
|  | PROJEKTOWANY TREJAZ NA PĄCZĄ                             |
|  | PROJEKTOWANE DRZEWIA LIŚCIASTE                           |
|  | PROJEKTOWANE DRZEWIA GŁASTE                              |
|  | PROJEKTOWANE GRUPY KRZEWÓW                               |
|  | PROJEKTOWANE GRUPY ROŚLIN OKRYWOWYCH                     |
|  | POMIĘCZNICE TRAWNIKOWE DO RENOWACJI                      |
|  | NUMER PROJEKTOWANEJ ROŚLINY / LICZBA SZTUK               |

## ELEMENTY ZAGOSPODAROWANIA TERENU

- A** PROJEKTOWANE OTWARTE PRZESTRZENIE (POLANY)
- B** PROPONOWANA LOKALIZACJA STREFY DLA PSÓW
- C** ZESPÓŁ FONTANN Z ILUMINACJĄ ŚWIETŁNĄ
- D** PROPONOWANE POSZERZENIE ISTNIEJĄCYCH SCHODÓW TERENOWYCH
- E** STREFA OGRODU DESZCZOWEGO
- F** STREFA LINIOWEGO OGRODU DESZCZOWEGO (ETAP II)
- G** STREFA DO UPORZĄDKOWANIA I NOWEJ ARANŻACJI W ZAKRESIE ZIELNI

NAZWA OPRACOWANIA	Koncepcja programowo-przestrzenna wybranych obszarów gminy Kołuszki na potrzeby realizacji zadania pod nazwą: "Poprawa jakości środowiska poprzez rozwój i odnowę terenów zieleni miasta"		
ADRES OBIEKTU	ul. Kołuszki (nr 5-360 Obrot) 5 95-040 KOŁUŠKI		
ZLEZNIKOWIDKA	GMINA MIEJSKA KOŁUŠKI		
TYTUŁ RYSUNKU	Koncepcja programowo - przestrzenna zagospodarowania Parku Miejskiego przy ul. Kołuszki - rzut podstawowy wraz z projektem zieleni		
AUTOR			DATA I PODPIS
dr Elżbieta Szopinska, dendrolog, architekt krajobrazu			
OPRACOWANIE GRAFICZNE			
mgr inż. Anna Giziwska, architekt krajobrazu			
DATA	SKALA	NR RYSUNKU	
08.2016	1:500	2.1	